



### **INFORME SEMANAL AL 27/07/06**

- Evolución de los cultivos al 27/07/06
  - ❖ Precipitaciones
  - ❖ Cosecha Gruesa, Campaña 2005/06 (Algodón, Maíz, Poroto, Soja y Sorgo).
  - ❖ Cosecha Fina, Campaña 2006/07 (Cártamo, Cebada Cervecera, Colza. Lino, Trigo)
- Evolución de la Superficie Cosechada – Resumen
- Avance de la cosecha de Maíz, 2005/06
- Avance de la cosecha de Soja, 2005/06
- Avance de la cosecha de Sorgo, 2005/06
- Avance de la siembra de Cebada Cervecera, 2006/07
- Avance de la siembra de Trigo, 2006/07
- Área sembrada de granos y algodón, 1996/97-2005/06
- Volúmenes de producción de granos y algodón, 1996/97-2005/06
- Producción de cultivos en la República Argentina, 2005/06
- Humedad del suelo y aspectos del cultivo
- Registros pluviométricos semanales entre el 19/07/06 y el 25/07/06
- Mapa de Precipitaciones

# SECRETARIA DE AGRICULTURA, GANADERÍA, PESCA Y ALIMENTOS

## Dirección de Coordinación de Delegaciones

### PRECIPITACIONES (del 19/7 al 25/7)

Persiste la escasez de lluvias significativas en las principales zonas agrícolas de la región pampeana.

Excepto en Patagones, cayeron 0.5-7 mm en el extremo sur de **Buenos Aires**. En el sudoeste solamente se informaron 1.5 mm en Gral. Lamadrid, y en el sudeste, 1.7 mm en Tres Arroyos; en la zona Mar y Sierras, cayeron 2-19 mm en Lobería y Gral. Alvarado. En algunos partidos del norte las precipitaciones fueron de 0.5-5 mm. En el centro, 7 mm en la localidad de Chillar (partido de Azul).

En **Santa Fe** se reportaron 0.3 mm y 2 mm, en las localidades de Maggiolo y Teodelina, respectivamente, ambas pertenecientes al departamento Gral. López.

### *EVOLUCION DE LOS CULTIVOS AL 27/07/06*

### COSECHA GRUESA – CAMPAÑA 2005/06

#### Algodón

La cosecha de este cultivo entra en sus instancias finales. Se estima que la producción final superará las expectativas iniciales, ubicándose por encima de las 400 mil toneladas brutas.

#### Maíz

En la provincia de **Buenos Aires** sólo quedan en pie, aproximadamente, 200 ha repartidas entre los partidos de Patagones y Villarino, las que se estiman se cosecharán en cuanto el grano alcance la humedad adecuada de almacenaje.

En el norte de la provincia de **Santa Fe**, las tareas de trilla del maíz tardío avanzaron a ritmo lento, debido a que los productores prefieren cosechar con menor contenido de humedad. Con la cosecha prácticamente finalizada en toda la provincia, el rendimiento promedio alcanzado hasta la fecha, es de 67 qq/ha.

En las provincias de **Chaco, Salta, Jujuy y Santiago del Estero**, la cosecha está próxima a finalizar, alcanzándose buenos valores de productividad media.

## Poroto

Continúa la cosecha de poroto alubia en **Salta** y **Jujuy**. A nivel nacional, y tomando a las variedades en su conjunto, el porcentaje cosechado alcanza 86 %. Los rendimientos están dentro de valores satisfactorios.

## Soja

Si bien restan cosechar unas pocas hectáreas en el departamento Maipú, provincia del **Chaco**, se da por finalizada la recolección en todo el país. Se estima una producción de 40.2 millones de toneladas.

## Sorgo

La cosecha se encuentra prácticamente finalizada, quedando escasos lotes en el norte de **Santa Fe** y las provincias de **Chaco** y **Santiago del Estero**. A nivel nacional, el rendimiento promedio es de, aproximadamente, 46 qq/ha.

## **COSECHA FINA – CAMPAÑA 2006/07**

## Cártamo

En **Salta** y **Jujuy** los cultivos se encuentran en pleno nacimiento, contando con buena humedad en el perfil del suelo.

## Cebada Cervecera

Durante la presente semana, finalizaron las tareas de implantación en el ámbito de las delegaciones Bragado, Lincoln, Pehuajó y Tandil, en la provincia de **Buenos Aires**. Comenzó la siembra en sectores de Villa Maza y Rivera, en el partido de Adolfo Alsina, a pesar de la escasa humedad edáfica. Esta misma situación hace que, en las delegaciones Bahía Blanca y Tres Arroyos, las labores se encuentren demoradas o prácticamente paralizadas. Los cultivos ya emergidos, en general, presentan un buen estado, a excepción de los partidos pertenecientes a la delegación Bahía Blanca, donde se observan nacimientos regulares a malos.

Como consecuencia de la sequía que se viene registrando en todo el sur de la provincia de **Córdoba**, se da por concluída la siembra de este cereal en el ámbito de la delegación Laboulaye, habiéndose implantado una superficie muy inferior a la estimada al comienzo de la campaña.

En la provincia de **La Pampa**, se presenta un panorama similar, razón por la cual aún no comenzó la siembra en la delegación Gral. Pico y avanza muy lentamente en la delegación Santa Rosa.

Finalizó la siembra en el departamento Gral. López, en la provincia de **Santa Fe**. En la delegación Casilda, el cultivo se encuentra en la etapa de macollaje, observándose de uno a dos macollos por planta. Si bien presenta un buen aspecto general, se espera la ocurrencia de lluvias para que el mismo no se vea afectado.

## **Colza**

En Tandil, el cultivo cuenta con adecuada humedad, transcurriendo por el estado de roseta; el aspecto es de regular a bueno.

En Bahía Blanca, el 30 % de los lotes transitan la etapa de nacimiento, mientras que el 70% restante por la etapa de plántula. El estado general es bueno. La totalidad se encuentra implantada en la zona de riego, pero puede llegar a extenderse en secano de contar con más humedad. Se observa la presencia de pulgón ruso y pulgón verde.

En Gral. Pico, la evolución es lenta debido a la escasa humedad del suelo. La superficie destinada a este cultivo se encuentra sembrada en su totalidad.

En Villa María, los lotes implantados continúan su crecimiento. El aspecto es bueno, desarrollándose con adecuada humedad en el perfil del suelo.

En la delegación Laboulaye, el aspecto del cultivo es regular debido a condiciones de sequía; el mismo transcurre la etapa de roseta.

En Tres Arroyos el cultivo se presenta en etapa de roseta y su aspecto es bueno, a pesar de la escasa humedad del suelo.

## **Lino**

En Avellaneda, debido al interés de los productores, la superficie sembrada superó levemente a la anterior campaña; el aspecto del cultivo es bueno, a pesar de la escasa humedad en el perfil del suelo. Los cultivos se encuentran en la etapa de nacimiento y crecimiento.

En Rafaela, los lotes presentan una adecuada humedad; el estado de los cultivos es satisfactorio y se encuentran iniciando la ramificación. Los escasos lotes sembrados con este cultivo se ubican principalmente en el departamento Las Colonias.

En la Delegación Rosario del Tala, los productores intensificaron la siembra –algo retrasada- aprovechando los días templados ocurridos en la semana; el área a sembrar sería menor a la intención inicial. Los primeros lotes sembrados se encuentran en ramificación, y los últimos en emergencia del cultivo; el estado general es bueno.

## **Trigo**

### **Buenos Aires**

Finalizó la siembra en jurisdicción de la delegación Lincoln, en tanto que se encuentra muy avanzada en la delegación Junín. En el norte de la provincia se observan nacimientos normales con buen stand de plantas, las cuales presentan un buen estado general. La elevada humedad ambiente y las altas temperaturas que se están registrando están provocando un aceleramiento en el crecimiento del cultivo, lo que afectaría el número de macollos a formarse. En general, los primeros lotes están macollando. Se han reportado algunos ataques de pulgón, los cuales han sido controlados.

En el ámbito de la delegación Veinticinco de Mayo, se pudo avanzar normalmente con la siembra de las variedades de ciclo intermedio y se inició la de los ciclos cortos. Los lotes emergidos se encuentran en muy buen estado dado que, a pesar de no llover, la humedad ambiente por ahora es suficiente para el estado fenológico del cultivo.

En las delegaciones Salliqueló y Pigüé, si bien durante la semana se implantaron algunos lotes, de no producirse lluvias que mejoren las condiciones de humedad del suelo la superficie final estaría definida por lo sembrado hasta la fecha. A pesar de la situación de sequía, los primeros lotes emergidos tienen un buen stand de plantas, pero de aspecto regular.

En la delegación Tres Arroyos, la siembra prosiguió a ritmo lento, a la espera de lluvias de magnitud para asegurar la continuidad de la misma y una buena emergencia. De todas maneras, cabe agregar que muchos productores están esperando las fechas óptimas de siembra de los trigos de ciclo intermedio a corto -desde principios a mediados de agosto-, para definir, en caso de no llover, si se sembrará o no. Los cultivos emergidos presentan un buen estado.

En la delegación Tandil, la siembra avanza sin interrupciones. El estado de las sementeras, a la fecha, se lo puede considerar como bueno y si bien sería beneficiosa la ocurrencia de lluvias, actualmente hay disponibilidad de humedad en el perfil del suelo, especialmente en el estrato superior debido a la alta humedad ambiente.

### **Córdoba**

En la delegación Laboulaye, la falta de lluvias está provocando una situación de sequía que afecta el desarrollo del cultivo. En general, los trigos presentan poca altura, escaso número de macollos y algunos hasta han comenzado a encañar ante la falta de horas de frío. Su coloración verde va perdiendo intensidad y las hojas basales ya denotan senescencia. Algunos sembradíos de la pedanía La Paz en el departamento R.S.Peña, aún mantienen un buen aspecto gracias a una mayor acumulación de agua en el perfil durante el otoño. En el resto de dicho departamento y en la totalidad del de Gral. Roca, el aspecto es regular a malo. Se estima que el área final será inferior a lo estimado en un principio.

En la delegación Marcos Juárez, el cultivo presenta un buen estado, con más de un 85% de los lotes en macollaje, con 3-4 macollos y el resto en premacollaje. El estado sanitario es muy bueno, habiendo mermado la presencia de pulgones. La humedad en el perfil es adecuada, siendo moderadamente escasa en los primeros 10 cm. Al norte del departamento Marcos Juárez, el cultivo presenta condiciones aceptables. En la zona de Cintra y S. Antonio

Litín, al norte de Unión, donde la falta de humedad es más marcada, los lotes tienen un menor stand de plantas. Al sur de la delegación, en localidades como Arias, A. Ledesma y Canals, el contenido de humedad ha disminuído mucho en los primeros 10 cm, lo que podría perjudicar al cultivo debido a que, por las temperaturas templadas, ha crecido mucho vegetativamente y no a nivel de raíces. Este excesivo crecimiento de las plantas preocupa a los productores ya que las heladas tardías o los días fríos podrían afectar al cultivo si encaña y florece antes de tiempo.

En el ámbito de la delegación Villa María, los trigos de siembra temprana presentan un buen desarrollo radicular y en etapa de inicio de macollaje. Los de siembra intermedia están siendo más afectados por la deficiencia hídrica y tienen un crecimiento lento. Los lotes más comprometidos por la falta de humedad son los localizados en el departamento Santa María y la región oeste del departamento Tercero Arriba. Hay lotes con presencia de pulgones, los cuales se están fumigando según la intensidad del ataque.

En la delegación San Francisco, los trigos más avanzados se encuentran encañando. El estado general del cultivo es bueno, aunque se observan lotes que, debido a problemas de fertilidad y ataques de pulgones, roya y mancha amarilla, presentan plantas amarillentas; de todas maneras, esta situación se da en algunas variedades y en zonas aisladas.

### **Entre Ríos**

En la delegación Rosario del Tala, restan escasos lotes por implantar. Los más avanzados se encuentran finalizando la etapa de macollaje, presentando un crecimiento algo acelerado, con pocos macollos, debido a las temperaturas elevadas. Se observan lotes aislados con leves ataques de mancha amarilla, septoriosis y - en menor medida- algo de roya, los cuales, aún, no es necesario controlar.

### **La Pampa**

En la delegación Gral. Pico, las insuficientes condiciones de humedad superficial de los suelos, aún no permiten reiniciar los trabajos de siembra. En el sector sudoeste se observan lotes con cobertura y tamaño de plántulas irregulares, que no alcanzan a cubrir los entresurcos. El desarrollo de las plantas es lento. Los lotes más adelantados han iniciado la etapa de macollaje. En el resto de la región, el estado de los cultivos es bueno a regular.

La falta prolongada de precipitaciones adecuadas en toda la delegación Santa Rosa, hace que la implantación del trigo avance en forma muy lenta. En algunos departamentos se están sembrando lotes aislados, donde las mínimas precipitaciones humedecieron la superficie.

Si bien aun restan entre 10 a 15 días para concluir con el período de siembra, se calcula que la superficie final no alcanzará a la inicialmente estimada.

## **Santa Fe**

Se da por finalizada la siembra en la delegación Casilda. Con respecto al estado general del cultivo en toda la provincia, el mismo se encuentra dentro de los parámetros normales de evolución, aunque las altas temperaturas de los últimos días han acelerado el desarrollo de los trigos sembrados en fecha temprana, observándose un marcado crecimiento vertical en detrimento de la producción de macollos.

### **ESTIMACIONES AGRICOLAS**

**27/07/06**

**Si desea alguna aclaración respecto a la información presentada en este informe, puede comunicarse con el (011) 4349-2758/93 o vía e-mail a: [prosiap@mecon.gov.ar](mailto:prosiap@mecon.gov.ar).**

## Evolución de la Superficie Cosechada

Semana al 27/07/06

### SOJA

Provincia	Campaña				Area cosechada al:	
	04/05	05/06	04/05	05/06	20/07/06	27/07/06
	en %		en ha		en %	
Buenos Aires	100	100	3.249.179	3.667.800	100	100
Córdoba	100	100	3.925.908	4.271.820	100	100
Entre Ríos	100	100	1.239.782	1.290.400	100	100
La Pampa	100	100	183.034	164.150	100	100
Santa Fe	100	100	3.483.587	3.524.320	100	100
Resto del País	99	100	1.936.198	2.149.230	99	100
<b>Total</b>	<b>99</b>	<b>100</b>	<b>14.017.688</b>	<b>15.067.720</b>	<b>99</b>	<b>100</b>

### TRIGO

Provincia	Campaña				Area sembrada al:	
	05/06	06/07	05/06	06/07	20/07/06	27/07/06
	en %		en ha		en %	
Buenos Aires	76	77	2.199.215	2.189.830	69	77
Córdoba	94	99	730.032	821.820	97	99
Entre Ríos	69	99	150.558	263.990	95	99
La Pampa	44	18	86.245	51.770	17	18
Santa Fe	100	100	589.450	629.580	100	100
Resto del País	94	100	515.360	631.110	99	100
<b>Total</b>	<b>82</b>	<b>84</b>	<b>4.270.860</b>	<b>4.588.100</b>	<b>79</b>	<b>84</b>

### MAIZ

Provincia	Campaña				Area cosechada al:	
	04/05	05/06	04/05	05/06	20/07/06	27/07/06
	en %		en ha		en %	
Buenos Aires	100	99	760.916	587.330	99	99
Córdoba	100	100	860.270	836.780	100	100
Entre Ríos	100	100	236.720	180.250	100	100
La Pampa	100	100	229.100	123.830	100	100
Santa Fe	94	93	343.119	282.200	92	93
Resto del País	93	96	308.211	367.320	91	96
<b>Total</b>	<b>98</b>	<b>98</b>	<b>2.738.336</b>	<b>2.377.710</b>	<b>98</b>	<b>98</b>



AVANCE DE LA COSECHA DE MAIZ  
CAMPAÑA: 2005/06(\*)

DELEGACION	AREA SEMBRADA							AREA	
	22/6	29/6	6/7	13/7	20/7	27/7	NO COSECHABLE	COSECHADA	
Bahía Blanca	4.200	-	-	-	-	-	-	4.000	0
Bolívar	36.800	76	83	88	95	100	100	7.700	29.100
Bragado	71.500	100	100	100	100	100	100	7.800	63.700
Junín	95.800	100	100	100	100	100	100	5.100	90.700
Lincoln	94.000	100	100	100	100	100	100	28.000	66.000
Pehuajó	147.600	100	100	100	100	100	100	22.500	125.100
Pergamino	80.200	100	100	100	100	100	100	9.200	71.000
Pigüé	10.800	95	100	100	100	100	100	5.500	5.300
Salliqueló	90.000	81	90	94	98	100	100	61.500	28.500
Tandil	84.900	100	100	100	100	100	100	38.985	45.920
T. Arroyos	40.500	78	82	90	96	100	100	26.600	13.900
25 de Mayo	54.300	100	100	100	100	100	100	6.190	48.110
<b>BUENOS AIRES</b>	<b>810.600</b>	<b>97</b>	<b>98</b>	<b>99</b>	<b>99</b>	<b>99</b>	<b>99</b>	<b>223.075</b>	<b>587.330</b>
Laboulaye	125.000	100	100	100	100	100	100	63.500	61.500
M. Juárez	241.500	100	100	100	100	100	100	14.300	227.200
Río Cuarto	250.680	95	96	100	100	100	100	24.000	226.680
S. Francisco	214.000	91	95	95	97	100	100	54.000	160.000
Villa María	195.000	100	100	100	100	100	100	33.600	161.400
<b>CORDOBA</b>	<b>1.026.180</b>	<b>97</b>	<b>98</b>	<b>99</b>	<b>99</b>	<b>100</b>	<b>100</b>	<b>189.400</b>	<b>836.780</b>
Paraná	87.000	100	100	100	100	100	100	5.250	81.750
R. del Tala	109.500	100	100	100	100	100	100	11.000	98.500
<b>ENTRE RIOS</b>	<b>196.500</b>	<b>100</b>	<b>100</b>	<b>100</b>	<b>100</b>	<b>100</b>	<b>100</b>	<b>16.250</b>	<b>180.250</b>
General Pico	162.100	100	100	100	100	100	100	114.200	47.900
Santa Rosa	176.400	100	100	100	100	100	100	100.470	75.930
<b>LA PAMPA</b>	<b>338.500</b>	<b>100</b>	<b>100</b>	<b>100</b>	<b>100</b>	<b>100</b>	<b>100</b>	<b>214.670</b>	<b>123.830</b>
Avellaneda	56.000	18	19	24	32	38	49	17.500	18.870
C. de Gómez	58.500	100	100	100	100	100	100	7.400	51.100
Casilda	45.540	100	100	100	100	100	100	1.880	43.660
Rafaela	122.000	85	90	96	100	100	100	40.000	82.000
V. Tuerto	90.000	100	100	100	100	100	100	3.430	86.570
<b>SANTA FE</b>	<b>372.040</b>	<b>85</b>	<b>87</b>	<b>89</b>	<b>91</b>	<b>92</b>	<b>93</b>	<b>70.210</b>	<b>282.200</b>
CATAMARCA	9.000	100	100	100	100	100	100	2.000	7.000
CORRIENTES	6.550	100	100	100	100	100	100	-	6.550
CHACO	135.000	82	91	93	93	95	98	1.000	131.320
FORMOSA	24.170	100	100	100	100	100	100	-	24.170
JUJUY	5.700	33	36	43	46	60	77	-	4.390
MISIONES	31.100	85	89	92	96	100	100	12.000	19.100
SALTA	46.000	37	40	43	48	62	79	-	36.340
SAN LUIS	57.000	80	100	100	100	100	100	15.000	42.000
S. ESTERO	76.750	68	70	78	87	92	95	6.800	66.450
TUCUMAN	30.000	73	75	80	95	97	100	-	30.000
<b>TOTAL PAIS</b>	<b>3.165.090</b>	<b>92</b>	<b>94</b>	<b>95</b>	<b>97</b>	<b>98</b>	<b>98</b>	<b>750.405</b>	<b>2.377.710</b>
2004/05	3.403.840	93	94	96	97	98	98	-	-

(\*) Cifras Provisorias

Las AREAS están expresadas en hectáreas.

ESTIMACIONES AGRICOLAS

S.A.G.P. y A.

AVANCE DE LA COSECHA DE SOJA  
CAMPAÑA: 2005/06 (\*)

DELEGACION	AREA SEMBRADA							AREA PERDIDA		AREA COSECHADA
	22/6	29/6	6/7	13/7	20/7	27/7				
Bahía Blanca	1.200	100	100	100	100	100	100	-	1.200	
Bolívar	1º 213.000	100	100	100	100	100	100	2.000	211.000	
	2º 53.500	100	100	100	100	100	100	500	53.000	
Bragado	1º 199.000	100	100	100	100	100	100	4.750	194.250	
	2º 95.700	100	100	100	100	100	100	-	95.700	
Junín	1º 349.800	100	100	100	100	100	100	-	349.800	
	2º 119.800	100	100	100	100	100	100	-	119.800	
Lincoln	1º 380.000	100	100	100	100	100	100	-	380.000	
	2º 94.800	100	100	100	100	100	100	-	94.800	
Pehuajó	1º 308.700	100	100	100	100	100	100	-	308.700	
	2º 75.900	100	100	100	100	100	100	-	75.900	
Pergamino	1º 627.500	100	100	100	100	100	100	2.150	625.350	
	2º 105.700	100	100	100	100	100	100	-	105.700	
Pigüé	1º 69.000	100	100	100	100	100	100	-	69.000	
	2º 15.000	100	100	100	100	100	100	-	15.000	
Salliqueló	1º 128.500	100	100	100	100	100	100	-	128.500	
	2º 6.000	100	100	100	100	100	100	-	6.000	
Tandil	1º 194.750	100	100	100	100	100	100	1.530	193.220	
	2º 148.050	100	100	100	100	100	100	5.220	142.830	
Tres Arroyos	1º 213.500	100	100	100	100	100	100	-	213.500	
	2º 100.000	99	100	100	100	100	100	22.300	77.700	
25 de Mayo	1º 140.000	100	100	100	100	100	100	3.550	136.450	
	2º 70.400	100	100	100	100	100	100	-	70.400	
<b>BUENOS AIRES</b>	05/06 3.709.800	99	100	100	100	100	100	42.000	3.667.800	
Laboulaye	1º 225.000	100	100	100	100	100	100	34.300	190.700	
	2º 58.000	100	100	100	100	100	100	9.200	48.800	
M. Juárez	1º 888.500	100	100	100	100	100	100	100	888.400	
	2º 249.800	100	100	100	100	100	100	1.400	248.400	
Río Cuarto	1º 691.752	100	100	100	100	100	100	10.000	681.750	
	2º 184.266	100	100	100	100	100	100	-	184.270	
S. Francisco	1º 958.500	100	100	100	100	100	100	3.500	955.000	
	2º 144.500	100	100	100	100	100	100	4.000	140.500	
V. María	1º 693.400	100	100	100	100	100	100	-	693.400	
	2º 240.600	100	100	100	100	100	100	-	240.600	
<b>CORDOBA</b>	05/06 4.334.318	100	100	100	100	100	100	62.500	4.271.820	
Paraná	1º 363.000	100	100	100	100	100	100	800	362.200	
	2º 119.700	100	100	100	100	100	100	-	119.700	
R. del Tala	1º 692.000	100	100	100	100	100	100	3.000	689.000	
	2º 125.000	100	100	100	100	100	100	5.500	119.500	
<b>ENTRE RIOS</b>	05/06 1.299.700	100	100	100	100	100	100	9.300	1.290.400	
General Pico	1º 112.000	100	100	100	100	100	100	7.400	104.600	
	2º 49.100	100	100	100	100	100	100	1.550	47.550	
Santa Rosa	1º 12.000	100	100	100	100	100	100	-	12.000	
	2º 21.600	100	100	100	100	100	100	-	21.600	
<b>LA PAMPA</b>	05/06 194.700	100	100	100	100	100	100	8.950	164.150	
Avellaneda	1º 123.000	100	100	100	100	100	100	9.800	113.200	
	2º 109.500	97	99	100	100	100	100	4.000	105.500	
C. de Gómez	1º 964.410	100	100	100	100	100	100	800	963.610	
	2º 147.680	100	100	100	100	100	100	-	147.680	
Casilda	1º 736.890	100	100	100	100	100	100	-	736.890	
	2º 102.110	100	100	100	100	100	100	-	102.110	
Rafaela	1º 570.000	100	100	100	100	100	100	3.000	567.000	
	2º 150.000	100	100	100	100	100	100	-	150.000	
V. Tuerto	1º 450.500	100	100	100	100	100	100	7.308	443.190	
	2º 200.000	100	100	100	100	100	100	4.864	195.140	
<b>SANTA FE</b>	05/06 3.554.090	99	99	100	100	100	100	29.772	3.524.320	
CATAMARCA	46.000	100	100	100	100	100	100	-	46.000	
CORRIENTES	25.135	100	100	100	100	100	100	-	25.140	
CHACO	1º 27.800	100	100	100	100	100	100	5.300	22.500	
	2º 614.500	90	94	97	97	99	100	60.300	554.030	
FORMOSA	13.600	100	100	100	100	100	100	-	13.600	
JUJUY	3.500	100	100	100	100	100	100	-	3.500	
MISIONES	1.384	98	100	100	100	100	100	-	1.380	
SALTA	477.000	100	100	100	100	100	100	-	477.000	
SAN LUIS	50.000	100	100	100	100	100	100	8.000	42.000	
S. ESTERO	717.580	99	100	100	100	100	100	13.500	704.080	
TUCUMAN	260.000	100	100	100	100	100	100	-	260.000	
<b>TOTAL PAIS</b>	05/06 15.329.107	99	99	99	99	99	100	239.622	15.067.720	
	04/05 14.400.402	98	99	99	99	99	99	-	-	

(\*) Cifras provisionarias.

Las AREAS están expresadas en hectáreas.

ESTIMACIONES AGRICOLAS

S.A.G.P. y A.

AVANCE DE LA COSECHA DE SORGO GRANIFERO  
CAMPAÑA 2005/06 (\*)

DELEGACION	AREA SEMBRADA	AREA						AREA NO COSECHABLE	AREA COSECHADA
		22/6	29/6	6/7	13/7	20/7	27/7		
Bahía Blanca	700	-	-	-	-	-	-	700	0
Bolívar	1.000	100	100	100	100	100	100	600	400
Bragado	1.250	100	100	100	100	100	100	250	1.000
Junín	1.000	100	100	100	100	100	100	-	1.000
Lincoln	4.800	100	100	100	100	100	100	-	4.800
Pehuajó	0	-	-	-	-	-	-	-	0
Pergamino	5.100	100	100	100	100	100	100	-	5.100
Pigüé	4.400	90	100	100	100	100	100	2.000	2.400
Salliqueló	5.000	58	88	94	100	100	100	-	5.000
Tandil	0	-	-	-	-	-	-	-	0
T.Arroyos	0	-	-	-	-	-	-	-	0
25 de Mayo	4.300	100	100	100	100	100	100	-	4.300
<b>BUENOS AIRES</b>	<b>05/06</b>	<b>27.550</b>	<b>90</b>	<b>98</b>	<b>99</b>	<b>100</b>	<b>100</b>	<b>3.550</b>	<b>24.000</b>
Laboulaye	4.300	100	100	100	100	100	100	1.650	2.650
M. Juárez	4.700	100	100	100	100	100	100	1.190	3.510
Río Cuarto	28.600	100	100	100	100	100	100	-	28.600
S. Francisco	40.000	100	100	100	100	100	100	15.000	25.000
Villa María	27.200	100	100	100	100	100	100	-	27.200
<b>CORDOBA</b>	<b>05/06</b>	<b>104.800</b>	<b>100</b>	<b>100</b>	<b>100</b>	<b>100</b>	<b>100</b>	<b>17.840</b>	<b>86.960</b>
Paraná	37.500	95	95	100	100	100	100	-	37.500
R. del Tala	31.500	100	100	100	100	100	100	5.500	26.000
<b>ENTRE RIOS</b>	<b>05/06</b>	<b>69.000</b>	<b>97</b>	<b>97</b>	<b>100</b>	<b>100</b>	<b>100</b>	<b>5.500</b>	<b>63.500</b>
General Pico	6.300	100	100	100	100	100	100	3.710	2.590
Santa Rosa	15.930	100	100	100	100	100	100	5.570	10.360
<b>LA PAMPA</b>	<b>05/06</b>	<b>22.230</b>	<b>100</b>	<b>100</b>	<b>100</b>	<b>100</b>	<b>100</b>	<b>9.280</b>	<b>12.950</b>
Avellaneda	38.000	66	70	73	76	76	83	3.200	28.880
C. de Gómez	31.400	100	100	100	100	100	100	900	30.500
Casilda	4.540	100	100	100	100	100	100	200	4.340
Rafaela	72.000	100	100	100	100	100	100	22.000	50.000
V. Tuerto	1.500	100	100	100	100	100	100	-	1.500
<b>SANTA FE</b>	<b>05/06</b>	<b>147.440</b>	<b>90</b>	<b>91</b>	<b>92</b>	<b>93</b>	<b>93</b>	<b>26.300</b>	<b>115.220</b>
CATAMARCA	0	-	-	-	-	-	-	-	0
CORRIENTES	1.600	80	90	95	100	100	100	-	1.600
CHACO	95.000	72	85	89	89	93	98	5.000	88.200
FORMOSA	4.240	75	85	89	100	100	100	-	4.240
JUJUY	0	-	-	-	-	-	-	-	0
MISIONES	0	-	-	-	-	-	-	-	0
SALTA	0	-	-	-	-	-	-	-	0
SAN LUIS	36.000	100	100	100	100	100	100	4.000	32.000
S. ESTERO	52.300	79	85	87	91	94	98	9.100	42.340
TUCUMAN	1.100	75	84	86	95	100	100	-	1.100
<b>TOTAL PAIS</b>	<b>05/06</b>	<b>561.260</b>	<b>89</b>	<b>93</b>	<b>95</b>	<b>95</b>	<b>96</b>	<b>80.570</b>	<b>472.110</b>
	<b>04/05</b>	<b>617.452</b>	<b>85</b>	<b>86</b>	<b>90</b>	<b>95</b>	<b>97</b>	<b>98</b>	<b>-</b>

(\*) Cifras Provisorias

Las AREAS están expresadas en hectáreas.

ESTIMACIONES AGRICOLAS  
S.A.G.P.y A.

AVANCE DE LA SIEMBRA DE CEBADA CERVECERA  
CAMPAÑA 2006/07

DELEGACION	AREA A								AREA SEMBRADA
	SEMBRAR (*)	22/6	29/6	6/7	13/7	20/7	27/7		
Bahía Blanca	22.700	77	98	98	98	98	98	98	22.246
Bolívar	8.700	56	89	100	100	100	100	100	8.700
Bragado	15.200	15	50	53	61	72	100		15.200
Junín	30.200	38	47	65	78	100	100		30.200
Lincoln	7.200	12	44	59	91	97	100		7.200
Pehuajó	8.700	21	21	21	22	89	100		8.700
Pergamino	1.700	61	78	100	100	100	100		1.700
Pigüé	20.200	-	-	-	10	38	60		12.120
Salliqueló	11.000	-	-	-	-	-	3		330
Tandil	36.700	-	-	-	-	65	100		41.500
T.Arroyos	85.910	29	40	49	66	74	76		65.292
25 de Mayo	11.950	-	9	25	49	63	85		10.158
BUENOS AIRES	06/07	260.160	24	35	42	52	73	84	223.345
	05/06	258.620	15	28	40	60	68	79	-
Laboulaye	450	-	-	17	50	70	100		300
M. Juárez	900	100	100	100	100	100	100		900
Río Cuarto	-	-	-	-	-	-	-		-
S. Francisco	-	-	-	-	-	-	-		-
Villa María	-	-	-	-	-	-	-		-
CORDOBA	06/07	1.350	75	75	79	88	93	100	1.200
	05/06	1.950	63	89	100	100	100	100	-
Paraná	-	-	-	-	-	-	-		-
R. del Tala	-	-	-	-	-	-	-		-
ENTRE RIOS	06/07	-	0	0	0	0	0	0	-
	05/06	-	0	0	0	0	0	0	-
Gral.Pico	5.700	-	-	-	-	-	-		-
Santa Rosa	3.000	-	-	-	5	20	23		690
LA PAMPA	06/07	8.700	0	0	0	2	7	8	690
	05/06	9.300	0	0	14	14	24	28	-
Avellaneda	-	-	-	-	-	-	-		-
C. de Gómez	-	-	-	-	-	-	-		-
Casilda	450	100	100	100	100	100	100		450
Rafaela	-	-	-	-	-	-	-		-
V. Tuerto	1.900	-	-	-	55	90	100		1.900
SANTA FE	06/07	2.350	19	19	19	64	92	100	2.350
	05/06	2.880	0	38	42	44	100	100	-
<b>TOTAL PAIS</b>	<b>06/07</b>	<b>272.560</b>	<b>24</b>	<b>34</b>	<b>41</b>	<b>51</b>	<b>71</b>	<b>82</b>	<b>227.585</b>
	05/06	272.750	15	28	40	59	68	78	-

(\*) Expectativa de siembra.  
Las AREAS están expresadas en hectáreas  
ESTIMACIONES AGRICOLAS  
SAGPyA

AVANCE DE LA SIEMBRA DE TRIGO  
CAMPAÑA 2006/07

DELEGACION		AREA A							AREA SEMBRADA
		SEMBRAR (*)	22/6	29/6	6/7	13/7	20/7	27/7	
Bahía Blanca	T.Pan	320.500	48	69	82	84	86	89	285.250
	T.Fideo	3.200	-	15	44	45	55	69	2.210
Bolívar	T.Pan	73.000	18	36	57	63	68	74	54.020
	T.Fideo	1.500	10	20	40	50	60	70	1.050
Bragado		78.300	32	38	51	66	77	90	70.470
Junín		101.600	30	32	42	77	88	98	99.960
Lincoln		92.950	58	71	80	91	97	100	92.950
Pehuajó	T.Pan	45.000	29	29	29	52	75	83	37.350
	T.Fideo	300	30	30	30	100	100	100	300
Pergamino		97.750	28	38	76	97	100	100	97.750
Pigüé	T.Pan	428.000	25	35	38	49	58	70	297.500
	T.Fideo	6.100	-	-	-	10	10	41	2.500
Salliqueló	T.Pan	150.000	12	16	27	38	42	46	69.000
	T.Fideo	2.000	-	-	-	-	-	-	-
Tandil	T.Pan	420.600	3	19	31	44	65	77	323.860
	T.Fideo	2.000	-	-	-	-	-	62	1.240
T.Arroyos	T.Pan	914.500	29	39	50	59	68	74	676.730
	T.Fideo	33.600	-	-	29	36	52	60	20.160
25 de Mayo		72.800	20	28	45	59	68	76	57.530
BUENOS AIRES	06/07	2.843.700	26	37	49	60	69	77	2.189.830
	05/06	2.885.045	20	31	44	57	67	76	-
Laboulaye		88.000	30	35	62	65	68	95	83.320
M. Juárez		257.800	95	96	100	100	100	100	257.800
Río Cuarto		95.200	70	70	100	100	100	100	95.200
S. Francisco		145.500	61	65	65	68	100	100	145.500
Villa María		240.000	74	79	89	89	100	100	240.000
CORDOBA	06/07	826.500	73	76	87	87	97	99	821.820
	05/06	769.830	67	68	69	71	86	94	-
Paraná		114.050	65	77	100	100	100	100	114.050
R. del Tala		153.000	45	62	85	90	91	98	149.940
ENTRE RIOS	06/07	267.050	54	68	91	94	95	99	263.990
	05/06	219.500	25	26	39	45	50	69	-
Gral.Pico		98.900	-	-	12	12	12	12	11.870
Santa Rosa	T.Pan	190.000	-	-	-	11	19	21	39.900
	T.Fideo	50	-	-	-	-	-	-	-
LA PAMPA	06/07	288.950	-	0	4	11	17	18	51.770
	05/06	197.450	-	11	25	30	36	44	-
Avellaneda		60.000	50	61	75	96	100	100	60.000
C. de Gómez		162.700	82	91	96	99	100	100	162.700
Casilda		113.880	64	73	90	95	98	100	113.880
Rafaela		172.000	65	75	89	100	100	100	172.000
V. Tuerto		121.000	55	80	90	100	100	100	121.000
SANTA FE	06/07	629.580	66	78	90	98	100	100	629.580
	05/06	589.450	56	66	85	97	100	100	-
CATAMARCA		15.000	100	100	100	100	100	100	15.000
CORRIENTES		3.900	20	50	80	100	100	100	3.900
CHACO		130.000	90	100	100	100	100	100	130.000
FORMOSA		705	80	100	100	100	100	100	710
JUJUY		2.000	100	100	100	100	100	100	2.000
MISIONES		-	-	-	-	-	-	-	-
SALTA		124.000	100	100	100	100	100	100	124.000
SAN LUIS		4.900	70	70	100	100	100	100	4.900
S. ESTERO		140.600	47	71	88	90	95	100	140.600
TUCUMAN		210.000	55	67	85	100	100	100	210.000
<b>TOTAL PAIS</b>	<b>06/07</b>	<b>5.486.885</b>	<b>43</b>	<b>52</b>	<b>64</b>	<b>72</b>	<b>79</b>	<b>84</b>	<b>4.588.100</b>
	<b>05/06</b>	<b>5.209.530</b>	<b>35</b>	<b>43</b>	<b>55</b>	<b>65</b>	<b>74</b>	<b>82</b>	<b>-</b>

(\*) Expectativa de siembra.

Las AREAS están expresadas en hectáreas

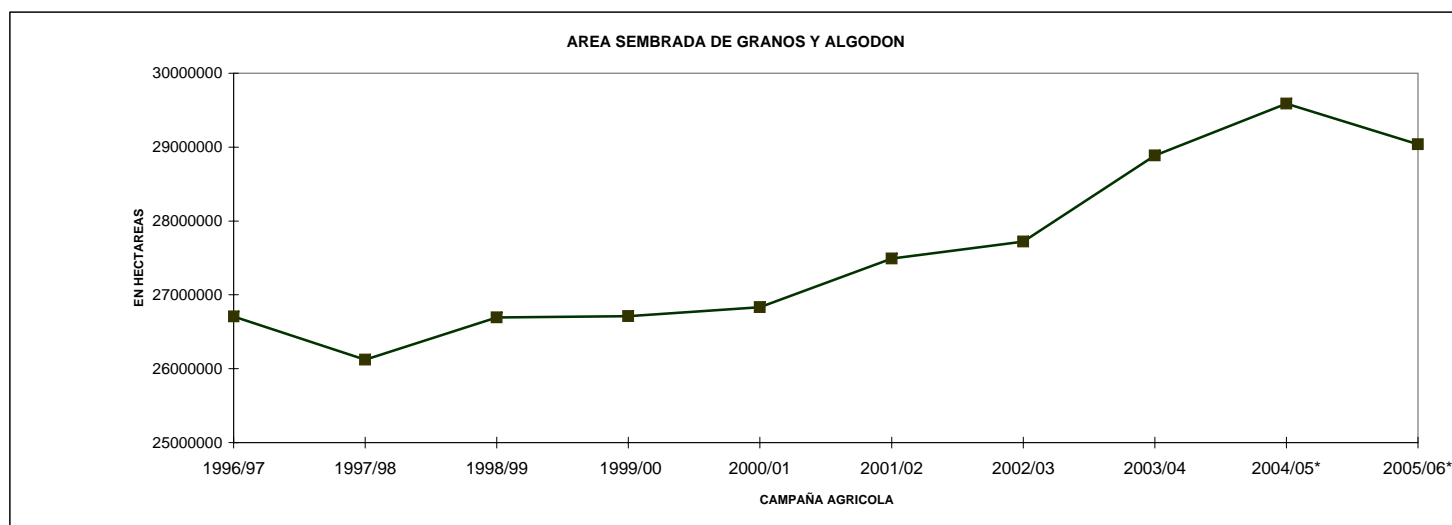
ESTIMACIONES AGRICOLAS

SAGPyA

**AREA SEMBRADA DE GRANOS Y ALGODÓN**  
(en hectáreas)

Campañas Agrícolas 1996/97 a 2005/06 (\*)

CULTIVOS	1996/97	1997/98	1998/99	1999/00	2000/01	2001/02	2002/03	2003/04	2004/05*	2005/06*
ALPISTE	25000	25000	27000	24000	20000	16000	19000	16000	16000	13000
ARROZ	227000	248000	291000	201000	154000	126000	135000	172000	165000	170000
AVENA	1870000	1789000	1822000	1711000	1664000	1516000	1368000	1344000	1275000	1023000
CEBADA CERVECERA	278100	324000	218000	182000	246000	260000	270000	343000	272000	273000
CEBADA FORRAJERA	29000	19000	24000	20000	16000	16000	14000	25000	28000	22000
CENTENO	380200	353000	372000	365000	373000	336000	338000	340000	294000	207000
MAIZ	4153000	3752000	3268000	3652000	3495000	3064000	3084000	2988000	3400000	3165000
MIJO	121000	107000	89000	91100	79500	55200	50000	50000	28000	31000
SORGO GRANIFERO	804500	920000	880000	819000	698000	592000	593000	545000	617000	560000
TRIGO	7367000	5919000	5453000	6300000	6497000	7109000	6300000	6040000	6260000	5210000
<b>Subtotal Cereales</b>	<b>15254800</b>	<b>13456000</b>	<b>12444000</b>	<b>13365100</b>	<b>13242500</b>	<b>13090200</b>	<b>12171000</b>	<b>11863000</b>	<b>12355000</b>	<b>10674000</b>
CARTAMO	21500	27000	15300	39700	58400	33000	23000	30000	49000	27000
COLZA	-	1500	2200	3875	8700	2150	8000	18000	17000	7000
GIRASOL	3120000	3511400	4212000	3587000	1891000	2050000	2378000	1850000	1970000	2260000
LINO	94000	116000	102000	68000	28000	20000	14000	29000	37000	47000
SOJA	6670000	7176000	8400000	8790000	10665000	11639000	12607000	14525000	14400000	15329000
<b>Subtotal Oleaginosas</b>	<b>9905500</b>	<b>10831900</b>	<b>12731500</b>	<b>12488575</b>	<b>12651100</b>	<b>13744150</b>	<b>15030000</b>	<b>16452000</b>	<b>16473000</b>	<b>17670000</b>
ALGODON	956000	1134000	751000	345000	410000	173100	158000	266000	406000	311000
MANI	329000	407000	337000	219000	252000	222000	157000	170000	211000	155000
POROTO	260000	293000	431000	293000	275000	263000	206000	134000	145000	230000
<b>Subtotal Otros Cultivos</b>	<b>1545000</b>	<b>1834000</b>	<b>1519000</b>	<b>857000</b>	<b>937000</b>	<b>658100</b>	<b>521000</b>	<b>570000</b>	<b>762000</b>	<b>696000</b>
<b>TOTAL</b>	<b>26705300</b>	<b>26121900</b>	<b>26694500</b>	<b>26710675</b>	<b>26830600</b>	<b>27492450</b>	<b>27722000</b>	<b>28885000</b>	<b>29590000</b>	<b>29040000</b>

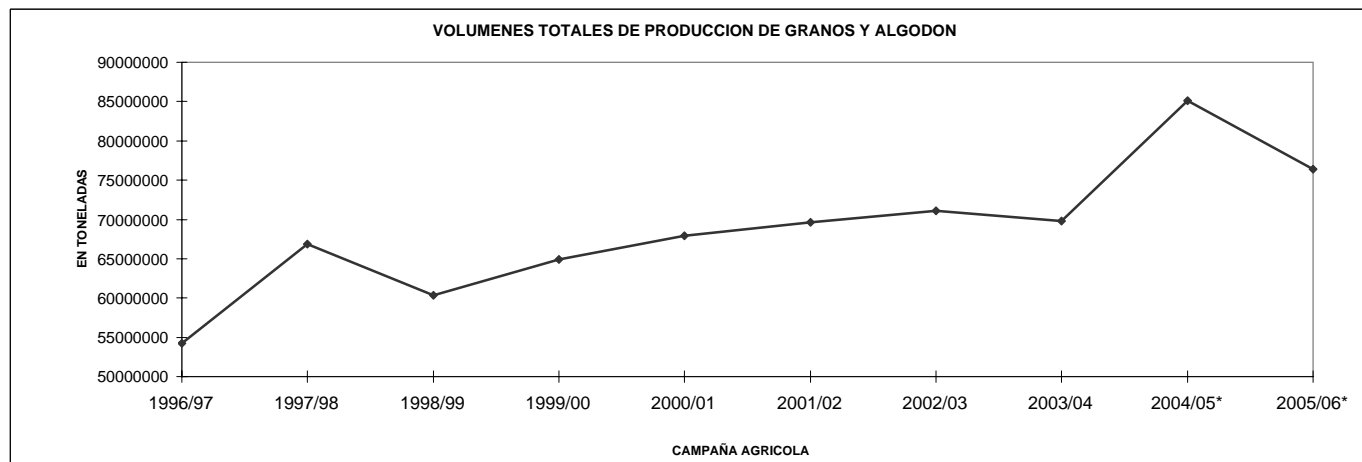


\* Estimaciones provisionarias.  
27/07/2006  
ESTIMACIONES AGRICOLAS- S.A.G.P y A.

**VOLUMENES DE PRODUCCION DE GRANOS Y ALGODON**  
(en ton)

Campañas Agrícolas 1996/97 a 2005/06(\*)

CULTIVOS	1996/97	1997/98	1998/99	1999/00	2000/01	2001/02	2002/03	2003/04	2004/05*	2005/06*
ALPISTE	25000	29000	24000	22000	19000	17000	18000	17000	17000	15000
ARROZ	1205000	1011000	1658000	903000	873000	709000	718000	1060000	956000	1175000
AVENA	310000	512000	383000	555000	642000	645000	487500	332000	536000	220000
CEBADA CERVECERA	533000	921000	535000	414000	717000	521000	543000	1000000	886000	795000
CEBADA FORRAJERA	4000	5000	3000	5000	5000	8000	5000	4000	8000	3000
CENTENO	36000	62000	66000	116000	125000	81000	80000	37000	92000	29000
MAIZ	15536000	19360000	13500000	16781000	15360000	14710000	15040000	15000000	20500000	14500000
MIJO	44000	46000	46000	47600	31200	28100	22000	11000	16000	19000
SORGO GRANIFERO	2499000	3762000	3222000	3344000	2909000	2847000	2685000	2160000	2900000	2020000
TRIGO	15914000	14800000	12400000	15300000	15960000	15300000	12301000	14560000	16000000	12500000
<b>Subtotal Cereales</b>	<b>36106000</b>	<b>40508000</b>	<b>31837000</b>	<b>37487600</b>	<b>36641200</b>	<b>34866100</b>	<b>31899500</b>	<b>34181000</b>	<b>41911000</b>	<b>31276000</b>
CARTAMO	13300	24600	9600	30900	47300	23500	13300	18000	51000	19000
COLZA	-	2170	2200	6000	15380	2320	10450	20000	26000	10000
GIRASOL	5450000	5600000	7100000	6000000	3179000	3843000	3714000	3160000	3700000	3800000
LINO	72000	75000	85000	47000	22000	16000	11000	29000	36000	54000
SOJA	11000000	18732000	20000000	20200000	26864000	30000000	34800000	31577000	38300000	40200000
<b>Subtotal Oleaginosas</b>	<b>16535300</b>	<b>24433770</b>	<b>27196800</b>	<b>26283900</b>	<b>30127680</b>	<b>33884820</b>	<b>38548750</b>	<b>34804000</b>	<b>42113000</b>	<b>44083000</b>
ALGODON	1030000	987000	618000	417000	509000	218000	201000	354000	448000	390000
MANI	281000	627000	340000	420000	394000	362000	221000	293000	445000	330000
POROTO	269000	303000	340000	297000	263000	278000	215000	151000	169000	300000
<b>Subtotal Otros Cultivos</b>	<b>1580000</b>	<b>1917000</b>	<b>1298000</b>	<b>1134000</b>	<b>1166000</b>	<b>858000</b>	<b>637000</b>	<b>798000</b>	<b>1062000</b>	<b>1020000</b>
<b>TOTAL</b>	<b>54221300</b>	<b>66858770</b>	<b>60331800</b>	<b>64905500</b>	<b>67934880</b>	<b>69608920</b>	<b>71085250</b>	<b>69783000</b>	<b>85086000</b>	<b>76379000</b>



\* Estimaciones provisionarias  
27/07/2006  
ESTIMACIONES AGRICOLAS - SAGPyA

PRODUCCION DE CULTIVOS EN LA REPUBLICA ARGENTINA  
CAMPAÑA: 2005/06 (\*)

CULTIVOS	AREA SEMBRADA	AREA NO COSECHADA	AREA COSECHADA	%	RENDIMIENTO (qq/ha)	PRODUCCION (miles ton)
	(1)	(en miles de hectáreas)				
<b>CEREALES</b>						
ALPISTE	13	0	13	100,0	11,1	15
ARROZ	170	3	167	98,2	70,4	1175
AVENA	1023	880	143	14,0	15,4	220
CEBADA CERVECERA	273	7	264	97,4	30,2	795
CEBADA FORRAJERA	22	20	2	10,3	14,0	3
CENTENO	207	181	26	12,6	11,3	29
MAIZ	3165	657	2393	78,5	58,5	14500
MIJO	31	20	11	35,5	18,6	19
SORGO GRANIFERO	560	103	444	81,2	42,8	2020
TRIGO	5210	247	4805	95,1	26,0	12500
<b>SUBTOTAL CEREALES</b>	<b>10674</b>	<b>2118</b>	<b>8268</b>	<b>77,5</b>		<b>31276</b>
<b>OLEAGINOSOS</b>						
CARTAMO	27	1	27	81,5	8,6	19
COLZA	7	0	7	100,0	14,3	10
GIRASOL	2260	65	2185	96,7	17,5	3800
LINO	47	0	47	93,6	12,3	54
SOJA	15329	251	14949	98,4	26,7	40200
<b>SUBTOTAL OLEAGINOSOS</b>	<b>17670</b>	<b>317</b>	<b>17215</b>	<b>97,4</b>		<b>44083</b>
<b>OTROS CULTIVOS</b>						
ALGODON	311	6	308	98,1	11,0	390
MANI	155	3	152	93,8	19,7	330
POROTOS	230	0	188	100,0	11,0	300
<b>TOTAL GENERAL</b>	<b>29040</b>	<b>2444</b>	<b>26131</b>	<b>90,0</b>		<b>76379</b>

(\*) Cifras provisorias  
ESTIMACIONES AGRICOLAS, 27/07/06  
SAGPyA



**HUMEDAD DEL SUELO Y ASPECTO DEL CULTIVO**

Fecha:21/07/06 al 27/07/06

PROVINCIA	DELEGACION	TRIGO		MAIZ		SORGO	
		H	A	H	A	H	A
BUENOS AIRES	BAHIA BLANCA	A/PS	R	A	B/R/M	-	-
	BOLIVAR	A	B	-	-	-	-
	BRAGADO	A	B	-	-	-	-
	JUNIN	A	B	-	-	-	-
	LINCOLN	A	B	-	-	-	-
	PEHUAJO	PS	R	-	-	-	-
	PERGAMINO	A	B	-	-	-	-
	PIGUE	S	B/R	-	-	-	-
	SALLIQUELO	PS	R	-	-	-	-
	TANDIL	A	B	-	-	-	-
	TRES ARROYOS	PS	R	-	-	-	-
25 DE MAYO	A	B	-	-	-	-	
CORDOBA	LABOULAYE	PS	R	-	-	-	-
	MARCOS JUAREZ	A	B	-	-	-	-
	RIO CUARTO	PS	R	-	-	-	-
	SAN FRANCISCO	A/PS	B/R	-	-	-	-
	VILLA MARIA	A/PS	B/R	-	-	-	-
ENTRE RIOS	PARANA	A	B	-	-	-	-
	ROSARIO DEL TALA	A	B	-	-	-	-
LA PAMPA	GENERAL PICO	PS/S	B/R	-	-	-	-
	SANTA ROSA	PS/S	R	-	-	-	-
SANTA FE	AVELLANEDA	A/PS	B	A/PS	B/R	A/PS	B/R
	CAÑADA DE GOMEZ	A	MB	-	-	-	-
	CASILDA	A	MB	-	-	-	-
	RAFAELA	A	B	-	-	-	-
	VENADO TUERTO	A/PS	MB	-	-	-	-
CATAMARCA	CATAMARCA	A	B	-	-	-	-
CORRIENTES	CORRIENTES	-	-	-	-	-	-
CHACO	ROQUE SAENZ PEÑA	A/PS	B	A	B	A	B
FORMOSA	FORMOSA	-	-	-	-	-	-
JUJUY	JUJUY	A	B	A	B	-	-
MISIONES	POSADAS	-	-	-	-	-	-
SALTA	SALTA	A/E	B	A/E	B	-	-
SAN LUIS	SAN LUIS	-	-	-	-	-	-
SANTIAGO DEL ESTERO	SANTIAGO DEL ESTERO	-	-	-	-	-	-
TUCUMAN	TUCUMAN	-	-	-	-	-	-

ESTIMACIONES AGRICOLAS- S.A.G.P y A.

**REFERENCIAS:**

(H) Humedad del suelo (A) Aspecto del Cultivo

E: Exceso MB: Muy bueno  
 A: Adecuado B: Bueno  
 PS: Principio de sequía R: Regular  
 S: Sequía M: Malo

**REGISTROS PLUVIOMÉTRICOS DE LA SEMANA  
Y ACUMULADOS DEL AÑO ACTUAL Y DEL AÑO ANTERIOR (en mm)**

PROVINCIA	DEPARTAMENTO	LOCALIDAD	19/7 al 25/7 mm	Acumulado Año	
				al 26/07/05	al 25/07/06
BUENOS AIRES	ADOLFO ALSINA	Carhué	0	358	371
		Rivera	0	329	311
		Villa Maza	0	236	346
	ALBERTI	Cuartel V	0	539	357
		Ayacucho	0	452	490
	AYACUCHO	Azul	0	315	489
		AZUL	Cacharí	0	498
	Chillar		7	284	458,5
	Bahía Blanca		5,6	244,3	280,9
	BAHIA BLANCA	Cabildo	0,5	290	337,8
		BALCARCE	Balcarce	0	236,5
	Bosch		0	432	376,5
	Los Pinos		0	267,5	385
	BARADERO	San Agustín	0	222	357
		Baradero	s/d	390	603
	BARTOLOMÉ MITRE	Arrecifes	s/d	428	574
		BENITO JUAREZ	Benito Juárez	0	344
			López	0	368
	BOLIVAR	Bolívar	s/d	462,6	461,1
		BRAGADO	Bragado	s/d	505
	CAMPANA		Campana	s/d	414
		CAÑUELAS	Cañuelas	0	505
	CAP. SARMIENTO		Capitán Sarmiento	s/d	409
	CARLOS CASARES	Bellocoq	0	578	513,5
	CARLOS TEJEDOR	Carlos Tejedor	0	496	494
	CARMEN DE ARECO	Carmen de Areco	5	371	573
	CASTELLI	Castelli	1,7	500,1	670,7
	CHACABUCO	Chacabuco	3	461	690
	CHASCOMUS	Chascomús	0	439	444
	CHIVILCOY	Chivilcoy	0	499,5	628,1
	COLON	Colón	s/d	398	497
	CORONEL DORREGO	Coronel Dorrego	0	296,5	224,6
	CORONEL PRINGLES	Coronel Pringles	0	274,4	366
	CORONEL ROSALES	Bajo Hondo	5	276	246,3
		Pehuen Co	3	197	188,5
		Punta Alta	7	292	228,2
	CORONEL SUAREZ	Coronel Suárez	0	298,3	281
		DAIREAUX	Daireaux	s/d	432
	DOLORES	Dolores	0	315	485
	EXALT. DE LA CRUZ	Capilla del Señor	s/d	413	643
	F.AMEGHINO	F. Ameghino	0	562	610
	GENERAL ALVEAR	General Alvear	s/d	418	521
	GONZALEZ CHAVEZ	Adolfo G. Chávez	0	380,5	281,9
	GRAL. ALVARADO	Miramar	12	376,7	412,5
	GRAL. ARENALES	General Arenales	4	570	497

PROVINCIA	DEPARTAMENTO	LOCALIDAD	19/7 al 25/7 mm	Acumulado Año	
				al 26/07/05	al 25/07/06
BUENOS AIRES	GRAL. GUIDO	Labardén	0	385	655,5
	GRAL. LAMADRID	General Lamadrid	1,5	301	452,5
	GRAL. LAVALLE	General Lavalle	0	540	592
	GRAL. MADARIAGA	General Madariaga	0	565	732,5
	GRAL. PINTO	General Pinto	1	623	495
	GRAL. PUEYRREDON	Mar del Plata	0	420	416,5
	GRAL. VIAMONTE	General Viamonte	0	500	898
	GRAL. VILLEGAS	General Villegas	0	463	532
	GUAMINI	Bonifacio	0	393	337
		Casbas	0	434	472
		Garré	0	317	354
		Guaminí	0	360	462
	HIPOLITO YRIGOYEN	Henderson	s/d	453	451
	JUNIN	Junín	1	485	603
	LAPRIDA	Laprida	0	407,5	465,5
	LAS FLORES	Las Flores	0	417	646
	LEANDRO N. ALEM	Vedia	0	563	483
	LINCOLN	Lincoln	0	588	562
	LOBERIA	Dos Naciones	10	377	452
		Ldo. Matienzo	19	427	310
		Lobería	2	395	351
		Napaleofú	0	463	562
		Pieres	3	408	256
		San Manuel	9	425	398
	LOBOS	Lobos	0	633	551
	LUJAN	Luján	25	461	782
	MAIPU	Maipú	0	541	642,5
	MAR CHIQUITA	Coronel Vidal	0	447,5	583
		General Pirán	0	398,5	571
		Vivoratá	0	435	544
	MERCEDES	Gowland	0,5	362,7	546,7
		Franklin	2	405	464
	NAVARRO	Navarro	0	436	554
	NECOCHEA	Necochea	0	426,5	277
	NUEVE DE JULIO	Nueve de Julio	0	552	538
	OLAVARRIA	Olavarría	s/d	474,2	385,5
	PATAGONES	Cardenal Cagliero	0	202	193,5
		Carmen de Patagones	0	201	241
		José B. Casas	0	120	192
		Stroeder	0	152	232,5
		Villalonga	0	233,5	170,5
	PEHUAJO	Pehuajó	0	404,3	435,6
	PELLEGRINI	De Bary	0	325	415
		Pellegrini	0	361	439
	PERGAMINO	Acevedo	s/d	446	433
		El Socorro	s/d	483	411
		Pergamino	s/d	427	424
		Pinzón	s/d	462	481
		Rancagua	s/d	454	491
	PILA	Casalins	0	336	571,5
	PUAN	Bordenave	0	249	302
		Puán	0	210,5	416,5
		Villa Iris	0	168	255
	RAMALLO	Ramallo	s/d	389	578

PROVINCIA	DEPARTAMENTO	LOCALIDAD	19/7 al 25/7 mm	Acumulado Año		
				al 26/07/05	al 25/07/06	
BUENOS AIRES	RAUCH	Colman	0	417,5	523	
		Egaña	0	375	487,5	
		Miranda	0	334,5	538	
		Rauch	0	414	641	
	RIVADAVIA	Sansinena	2	342,5	638	
	ROJAS	Rojas	1	468	552	
	S. ANTONIO DE ARECO	San Antonio de Areco	s/d	408	700	
	SAAVEDRA	Pigüé	0	208,4	450,4	
	SALADILLO	Saladillo	0	499	579	
	SALLIQUELO	Graciarena	0	267	356	
		Quenumá	0	329	456	
		Salliqueló	0	417	458	
	SALTO	Arroyo Dulce	s/d	364	470	
		Salto	s/d	408	514	
	SAN ANDRÉS DE GILES	San Andrés de Giles	5	428	708	
	SAN CAYETANO	San Cayetano	0	411,8	304,3	
	SAN NICOLAS	Conesa	s/d	367	478	
		San Nicolás	s/d	365	501	
	SAN PEDRO	San Pedro	0	432	523	
	SUIPACHA	Suipacha	0	365	660	
	TANDIL	De La Canal	0	444,5	463	
		Tandil	0	427	518,5	
		Vela	0	417	423	
	TORDILLO	Tordillo	0	315	514	
	TORNQUIST	Tornquist	0	327	353	
	TRENQUE LAUQUEN	Trenque Lauquen	0	455,3	555,5	
	TRES ARROYOS	Tres Arroyos	1,7	373,7	281,2	
	TRES LOMAS	Ing. Thompson	0	359	481	
		Tres Lomas	0	376	451	
	VEINTICINCO DE MAYO	Veinticinco de Mayo	0	542	584	
		Algarrobo	2	176	320,2	
	VILLARINO	Hilario Ascasubi	0	166	183	
		Mayor Buratovich	0	229,5	241,5	
		Médanos	2	344,2	313,8	
		Montes de Oca	0	106,5	258,5	
		Ombucta	2	325	407	
		Pedro Luro	0	213,5	164	
		Teniente Origone	0	337	231,5	
		Zárate	s/d	423	735	
		ZARATE	Zárate	s/d	423	735

PROVINCIA	DEPARTAMENTO	LOCALIDAD	19/7 al 25/7 mm	Acumulado Año		
				al 26/07/05	al 25/07/06	
CÓRDOBA	COLON	Jesús María	0	454	506	
	CRUZ DEL EJE	Cruz del Eje	0	s/d	323	
	GRAL. ROCA	Burmeister	0	411	589	
		Jovita	0	288,5	701	
	GRAL. SAN MARTIN	Villa Huidobro	0	255	571	
		Arroyo Cabral	0	445,5	560	
		Etruria	0	433	407	
		Villa María	0	420	419,5	
	ISCHILIN	Dean Funes	0	443	518	
	JUAREZ CELMAN	Alejandro Roca	0	322	573	
		Bengolea	0	209	201	
		Carnerillo	0	404	428	
		Charras	0	299	290	
		General Cabrera	0	234	437	
		General Deheza	0	305	320	
		La Carlota	0	289	110	
		MARCOS JUAREZ	Arias	0	468	464
			Corral de Bustos	0	430	581
			Cruz Alta	0	503	530
	PTE. R. SAENZ PEÑA	Marcos Juárez	0	499	561	
		General Levalle	0	519	497	
		La Cesira	0	411	491,8	
		Laboulaye	0	424,8	442,5	
	RIO CUARTO	Adelia María	0	374	501	
		Berrotarán	0	400	495	
		C. Baigorria	0	384	404	
		Chaján	0	424	353	
		Coronel Moldes	0	305	354	
		Las Acequias	0	497	340	
		Río Cuarto	0	491	343	
		Sampacho	0	434	344	
		San Basilio	0	375	354	
		V. Mackena	0	286	409	
		RIO PRIMERO	Monte Cristo	0	446	478
		RIO SEGUNDO	Las Junturas	0	642	513
			Oncativo	0	566	488
	SAN JUSTO	Villa Pilar	0	509	458	
		Freyre	0	551	482	
		Las Varas	0	686	525	
		Porteña	0	473,9	400,3	
		San Francisco	0	620,9	537,1	
	SANTA MARIA	Tránsito	0	512	457	
		Despeñaderos	0	502	353,5	
		Río Tercero	0	530	401	
		Hernando	0	446	383	
		James Craik	0	495	422,5	
	TOTAL	Villa del Totoral	0	327	581,5	
	TULUMBA UNION	S. José de la Dormida	0	495	506	
		Bell Ville	0	492	548	
		Canals	0	431	538	
		Idiazábal	0	533	566	
		Monte Maíz	0	453	571	
		Noetinger	0	570	636	

PROVINCIA	DEPARTAMENTO	LOCALIDAD	19/7 al 25/7 mm	Acumulado Año	
				al 26/07/05	al 25/07/06
SAN LUIS	CHACABUCO GOB. DUPUY	Villa del Carmen	0	126	150
		Buena Esperanza	0	147	217
		Fortuna	0	167	144
	GRAL. PEDERNERA	Nueva Galia	0	116	121
		Justo Daract	0	246	184
		La Toma	0	138	262
		Naschel	0	137	231
		Villa Mercedes	0	244	192
ENTRE RÍOS	SAN SALVADOR CONCORDIA DIAMANTE	San Salvador	0	943	416
		Concordia	s/d	1292	370
		Aldea Protestante	s/d	755	427
		Costa Grande	s/d	747	489
		Diamante	s/d	833	319
	FEDERACION FEDERAL	Chajarí	s/d	844	568
		Federal	s/d	1318	530
	FELICIANO	Feliciano	s/d	952	454
	GUALEGUAY	Gualeguay	0	696,5	471,5
	GUALEGUAYCHU	Pehuajó Norte	0	643	469,5
	LA PAZ	La Paz	s/d	1280	545
	NOGOYA	Lucas Gonzalez	0	680,5	430
	PARANA	Cerrito	s/d	1052	439
		Oro Verde	s/d	838	353
TALA	Rosario del Tala	0	1085,5	486	
URUGUAY	C. del Uruguay	0	786,9	411,5	
VICTORIA	Victoria	0	652,5	565	
VILLAGUAY	Villaguay	0	828	389,5	

PROVINCIA	DEPARTAMENTO	LOCALIDAD	19/7 al 25/7 mm	Acumulado Año	
				al 26/07/05	al 25/07/06
LA PAMPA	ATREUCO	Cereales	0	165	234,5
		Doblas	0	244	301,5
		Macachín	0	197	255
		Miguel Riglos	0	259	228
		P.C.Rolón	0	168,5	287,5
		Rolón	0	171	290,5
	CAPITAL	T. M. Anchorena	0	161	117
		Anguil	0	384	295
		Santa Rosa	0	212,8	294,2
	CATRILO	Catrilo	0	274	306,5
		La Gloria	0	143	304
		Lonquimay	0	273,5	224
		P. C. Catrilo	0	261,5	319
		Uriburu	0	327	321,5
	CHAPALEUFU	Bernardo Larroudé	0	333	332,5
		Ceballos	0	174	342
		Cnel. Hilario Lagos	0	216	424
		Intendente Alvear	0	181	532
		Sarah	0	248	376
		Vértiz	0	204	293
	CONHELLO	Conhella	0	264	376
		Eduardo Castex	0	189	336
		Mauricio Mayer	0	275	310
		Montes Nievas	0	293	325
		Rucanello	0	182	267
		Winifreda	0	305	300
	GUATRACHÉ	Alpachiri	0	110,5	287
		General M. J. Campos	0	152	211,5
		Guatraché	0	123	246
		Perú	0	69	158
		Santa Teresa	0	s/d	299
	HUCAL	Abramo	0	117	206,5
		Bernasconi	0	148,5	244,5
		General San Martín	0	140	266,5
	MARACO	Jacinto Aráuz	0	123	298,5
		Agustoni	0	222	302
		Dorila	0	207	256
		General Pico	0	365	365
		Speluzzi	0	239	393
	QUEMU-QUEMU	Trebolares	0	272	374
		Colonia Barón	0	252	462
		Miguel Cané	0	307	359
		Quemú Quemú	0	267	403
		Relmo	0	186	285
		Villa Mirasol	0	234	445
	RANCUL	Caleufu	0	326	349
		Chamaico	0	207	391
		Ing. Foster	0	261	247
		La Maruja	0	308	212
		Parera	0	233	410
		Pichi Huinca	0	266	270
		Quetrequén	0	243	549
Rancul		0	289	348	

PROVINCIA	DEPARTAMENTO	LOCALIDAD	19/7 al 25/7 mm	Acumulado Año	
				al 26/07/05	al 25/07/06
LA PAMPA	REALICO	Alta Italia	0	310	323
		Embajador Martini	0	372	342
		Falucho	0	248	387
		Ing. Luiggi	0	350	308
		Maisonnave	0	269	324
		Ojeda	0	254	303
		Realicó	0	247	485
	TOAY	Van Praet	0	344	303
		Naicó	0	112	175
	TRENEL	Toay	0	300	546
		Arata	0	258	457
		Metileo	0	240	303
	UTRACAN	Trenel	0	307	342
		Ataliva Roca	0	168,5	304
		Chacharramendi	0	76	110,5
		Col. Santa María	0	115,5	228
		General Acha	0	223	260
		P.C. Padre Buodo	0	171	231
		Quehué	0	147	316
	Unanue	0	69	316	



PROVINCIA	DEPARTAMENTO	LOCALIDAD	19/7 al 25/7 mm	Acumulado Año		
				al 26/07/05	al 25/07/06	
SANTA FE	BELGRANO	Armstrong	0	654	727	
		Montes de Oca	0	637	369,5	
		Bouquet	0	714	424	
	CASEROS	Casilda	0	795	686	
		Chañar Ladeado	0	349	479	
	CASTELLANOS	María Juana	0	727	455	
	CONSTITUCION	Rafaela	0	725	559	
		Bombal	0	441	444	
	GARAY	Sargento Cabral	0	479	468	
		Helvecia	0	1101	718	
	GRAL. LOPEZ	Carreras	0	413,1	514,9	
		Chovet	0	399	471	
	GRAL. OBLIGADO	Maggiolo	0,3	313,1	453,5	
		María Teresa	0	376	410	
		Teodolina	2	430,5	373	
		Venado Tuerto	0	240	535,4	
		Florencia	0	682	351	
		Reconquista	0	636	662	
		IRIONDO	Cañada de Gómez	0	606	573
			Totoras	0	677	587
			Villa Eloísa	0	707	507
		LA CAPITAL	Santa Fe	0	853	614
	LAS COLONIAS	Humboldt	0	840	671	
		Santo Domingo	0	788	701	
	NUEVE DE JULIO	Sta. Clara Buena Vista	0	791	458	
		El Nochero	0	416	255	
		Tostado	0	632	323	
	ROSARIO	Arroyo Seco	0	702	473	
		Soldini	0	478,5	674,5	
	SAN CRISTOBAL	Ceres	0	708	428	
	SAN JAVIER	San Javier	0	1070	618	
	SAN JERONIMO	Monje	0	776	641	
		Maciel	0	862	665	
	SAN JUSTO	San Genaro	0	671	495	
		San Justo	0	940	631	
	SAN LORENZO	Pujato	0	587	506,5	
		Ricardone	0	578	547	
	SAN MARTIN	Cañada Rosquín	0	704	462	
		Landeta	0	740	485	
		S.Mtín. de las Escobas	0	686	476	
	VERA	Calchaquí	0	700	642	
Intiyaco		0	643	362		
Vera		0	549	652		
SANTIAGO DEL ESTERO	AGUIRRE	Pinto	s/d	854	341,5	
	ALBERDI	Campo Gallo	s/d	20	478,5	
		Sachayoj	s/d	17	177,5	
	BELGRANO	Bandera	s/d	685	376	
		Monte Quemado	s/d	18	149,5	
	COPO	Pampa de los Guanacos	s/d	14	216,5	
	CHOYA	Frías	s/d	8	102	
	GRAL. TABOADA	Añatuya	s/d	290	297,5	
		Los Juríes	s/d	452	284,5	
	GUASAYAN	San Pedro de Guasayán	s/d	131	601,5	
	J. F. IBARRA	Campo del Cielo	s/d	474	108	
		Suncho Corral	s/d	26	208	
	JIMENEZ	Bobadal	s/d	8	209,5	
		Isca Yacú	s/d	225	297,5	
	LA BANDA	La Banda	s/d	18	363	
	MORENO	Quimilí	s/d	19	349,7	
	PELLEGRINI	Nueva Esperanza	s/d	16	219	
		Rapelli	s/d	259	82	

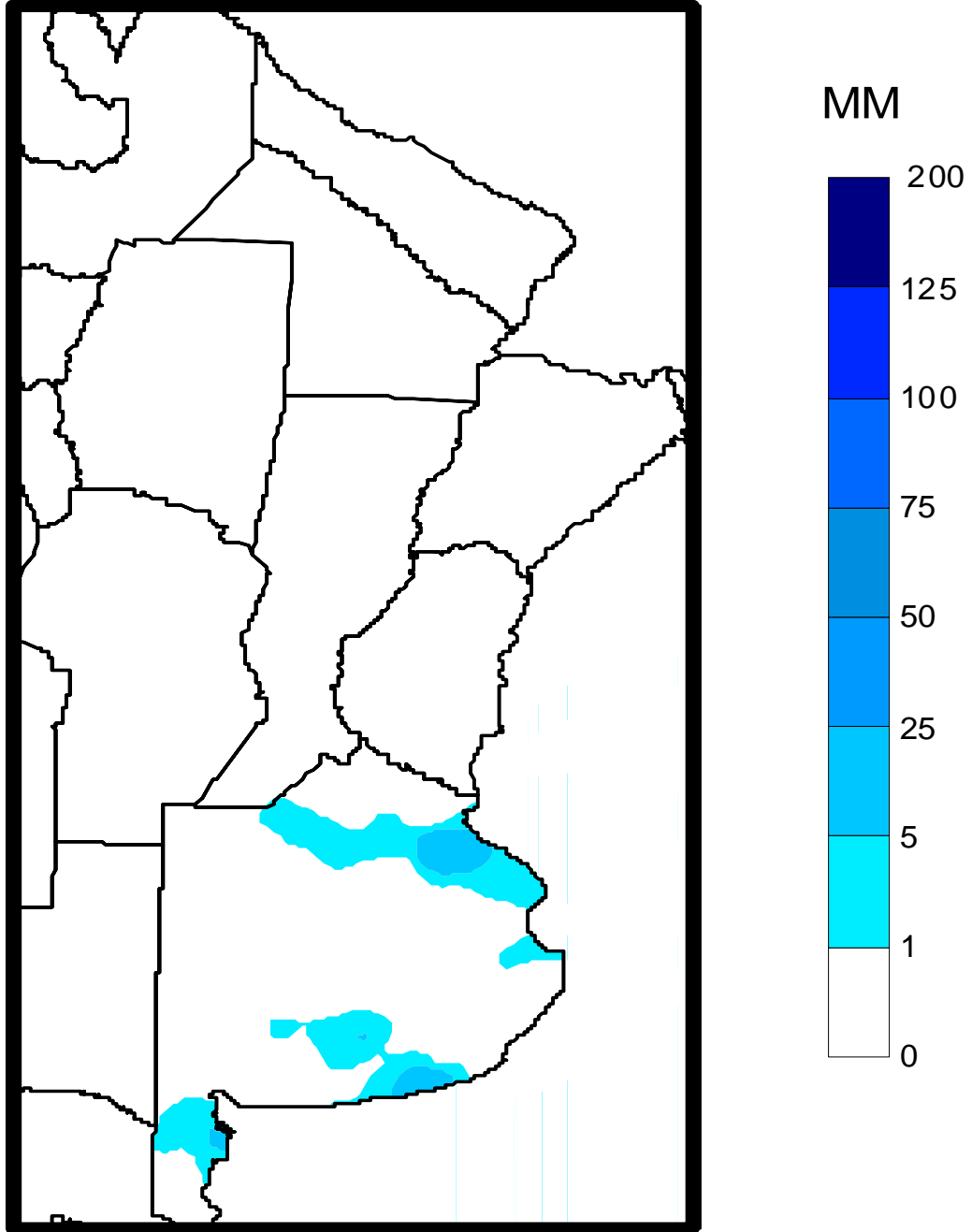
PROVINCIA	DEPARTAMENTO	LOCALIDAD	19/7 al 25/7 mm	Acumulado Año	
				al 26/07/05	al 25/07/06
CHACO	ALMIRANTE BROWN	Cpción. del Bermejo	0	245	231
		Los Frentones	0	175	286
		Pampa del Infierno	0	275	272
	BERMEJO	Taco Pozo	0	208	378
		Las Palmas	0	509	615
	CDTE. FERNANDEZ	Puerto Bermejo	0	508	760
		Pcia. Roque S.Peña	0	330	256
	CHACABUCO	Charata	0	297	478
		DOCE DE OCTUBRE	Gancedo	0	419
	DOS DE ABRIL	General Pinedo	0	272	350
		Hermoso Campo	0	390	293
	F. J. STA. MARIA de ORO	Chorotis	0	540	351
		Santa Sylvina	0	459	380
	GENERAL BELGRANO	Corzuela	0	272	303
		GENERAL DONOVAN	La Escondida.	0	582
	GRAL. GÜEMES	Makallé	0	500	384
		Colonia Miraflores	0	319	311
		Fuerte Esperanza	0	230	382
		Juan José Castelli	0	347	294
		Nueva Pompeya	0	218	117
	INDEPENDENCIA	Puerto Lavalle	0	s/d	143
		Avia Terai	0	246	302
		Campo Largo	0	221	326
		Napenay	0	284	258
	LIB. GRAL. SAN MARTIN	Ciervo Petiso	0	556	325
		Lib.General San Martín	0	543	457
		Pampa Almirón	0	380	327
		Pampa del Indio	0	369	425
		Pcia. Roca	0	434	317
		Puerto Tirol	0	508	344
	LIBERTAD	Tres Isletas	0	319	344
		MAIPU	0	465	528
	MYR. LUIS FONTANA	Cnel. Du Graty	0	465	528
		Villa Angela	0	473	594
	NUEVE DE JULIO	Las Breñas	0	274	346
		O'HIGGINS	La Clotilde	0	498
	PCIA. DE LA PLAZA. PRIMERO DE MAYO	La Tigra	0	379	327
		San Bernardo	0	633	376
		Pcia. de la Plaza	0	634	335
		Colonia Benitez	0	568	464
		Margarita Belén	0	577	531
	QUITILIPÍ	El Tacuruza	0	332	344
		Quitilipi	0	452	303
	SAN FERNANDO	Basail	0	642	392
		Resistencia	0	544	357
	SAN LORENZO	Samuhú	0	450	326
		Villa Berthet	0	504	406
	SARGENTO CABRAL	Capitán Solari	0	479	495
		Colonia Elisa	0	554	313
		Colonia Las Garcitas	0	510	250
		Colonias Unidas	0	487	369
		TAPENAGA	Ahumonia	0	567
	VEINTICINCO DE MAYO	Charadai	0	609	397
Machagai		0	453	432	
MISIONES	CAPITAL	Posadas	s/d	56	370

PROVINCIA	DEPARTAMENTO	LOCALIDAD	19/7 al 25/7 mm	Acumulado Año		
				al 26/07/05	al 25/07/06	
CORRIENTES	BELLA VISTA	Bella Vista	0	s/d	203	
	CAPITAL	Corrientes	0	s/d	271,4	
	CONCEPCION	Concepción	0	s/d	202	
			Tabay	s/d	s/d	15
	CURUZU CUATIA	Curuzú Cuatía	0	s/d	503	
	EMPEDRADO	El Sombrero	0	s/d	89	
			Empedrado	0	s/d	138
	ESQUINA	Esquina	0	s/d	593,3	
	GENERAL ALVEAR	Alvear	0	s/d	238	
	GENERAL PAZ	Caa Catí	s/d	s/d	25	
			Itá Ibaté	0	s/d	179
	GOYA	Goya	0	s/d	338	
	ITUZAINGO	Ituzaingo	0	s/d	304	
			San Carlos	0	s/d	88
	LAVALLE	Gob. Martínez	s/d	s/d	20	
			Santa Lucía	0	s/d	494
	MBURUCUYA	Mburucuyá	s/d	s/d	0	
	MERCEDES	Felipe Yofré	0	s/d	227	
			Mariano Loza	s/d	s/d	150
			Mercedes	0	s/d	341,2
	MONTE CASEROS	Mocoretá	0	s/d	314	
			Monte Caseros	0	s/d	528
	PASO DE LOS LIBRES	Paso de los Libres	0	s/d	284,5	
	SALADAS	Saladas	0	s/d	100	
	SAN COSME	San Cosme	0	s/d	200	
	SAN MARTIN	Colonia Carlos Pellegrini	0	s/d	168	
			La Cruz	s/d	s/d	316
	SAN MIGUEL	Loreto	0	s/d	235	
	SAN ROQUE	9 de Julio	0	s/d	210	
			Chavarría	0	s/d	347
			San Roque	0	s/d	123
	SANTO TOME	Garruchos	0	s/d	394	
		Santo Tomé	0	s/d	693	
SAUCE	Sauce	0	s/d	190		

PROVINCIA	DEPARTAMENTO	LOCALIDAD	19/7 al 25/7 mm	Acumulado Año		
				al 26/07/05	al 25/07/06	
TUCUMAN	BURRUYACU	Burruyacú	s/d	212	s/d	
		Estación Garmendia	s/d	233	s/d	
		Estación Piedrabuena	s/d	331	s/d	
		La Cruz	s/d	217	s/d	
	CHICLIGASTA	La Ramada	s/d	234	s/d	
		Cañete	s/d	262	s/d	
		Delfín Gallo	s/d	327	s/d	
	CRUZ ALTA	Las Cejas	s/d	236	s/d	
		Los Pereyra	s/d	379	s/d	
		Los Ralos	s/d	269	s/d	
	GRANEROS	Graneros	s/d	231	s/d	
		Taco Ralo	s/d	110	s/d	
	LA COCHA	La Cocha	s/d	194	s/d	
		La Invernada	s/d	182	s/d	
Rumi Punco		s/d	149	s/d		
LEALES	Estación Aráoz	s/d	335	s/d		
SALTA	ANTA	J. V. Gonzalez	0	299	668	
		Las Lajitas	0	472	727	
		Piquete Cabado	0	453	555	
		Saravia	0	479	579	
		Talavera	0	248	471	
	CANDELARIA GENERAL GÜEMES GRAL. J. DE SAN MARTIN	Candelaria	0	250	554	
		Güemes	0	295	606	
		Embarcación	0	347	981	
		Pocitos	s/d	177	s/d	
	METAN	Tartagal	0	394	1249	
		El Galpón	0	303	701	
	ORAN	Metán	0	248	808	
		Orán	0	303	945	
		Pichanal	0	321	853	
	ROS. DE LA FRONTERA	Rosario de la Frontera	0	259	626	
	JUJUY	EL CARMEN	Ciudad Perico	0	264	529
			El Carmen	0	262	430
Pampa Blanca			0	213	394	
GENERAL BELGRANO LEDESMA		Capital	0	313	516	
		Ledesma	s/d	355	s/d	
SAN PEDRO SANTA BARBARA		Palpalá	0	317	473	
		San Pedro	s/d	348	29	
CATAMARCA	SANTA ROSA	Santa Bárbara	s/d	342	s/d	
		El Bañado	0	340	478	
		Los Altos	0	322	432	
		San Pedro	0	278	426	

# MAPA DE PRECIPITACIONES

SEMANA 19/07/06 al 25/07/06



Fuente: Dirección de Coordinación de Delegaciones